

**Филиал Федерального государственного бюджетного учреждения "Федеральная кадастровая палата Росреестра" по Московской области**

(полное наименование органа кадастрового учета)


**КАДАСТРОВЫЙ ПАСПОРТ ЗЕМЕЛЬНОГО УЧАСТКА**

"01" октября 2013 г. № МО-13/ЗВ-1208583

КП.1

1	Кадастровый номер: 50:11:0050409:240	2	Лист № 1	3	Всего листов: 2
4	Номер кадастрового квартала: 50:11:0050409				
<b>Общие сведения</b>					
5	Предельные номера: 50:11:0050409:206	6	Дата внесения номера в государственный кадастр недвижимости: 01.10.2013		
7	—				
8	Местоположение: Московская область, Красногорский район, vicinity дер. Александровка, КФХ "Анна", КФХ "Александровский-6", КФХ "Александровский-4", КФХ "Александровский-3", КФХ "Александровский-2", КФХ "Александровский-13", КФХ "Александровский-15", КФХ "Александровский-8", КФХ "Александровский-7", КФХ "Александровский-12", КФХ "Александровский-9".				
9	Категория земель: Земли населенных пунктов				
10	Разрешенное использование: для индивидуального жилищного строительства				
11	Площадь: 472+/-15 кв. м				
12	Кадастровая стоимость (руб.): 1779647.68				
13	Сведения о правах: —				
14	Особые отметки: —				
15	Сведения о природных объектах: —				
16	Дополнительные сведения для регистрации прав на образованные земельные участки	16.1	Номера образованных участков: 50:11:0050409:224, 50:11:0050409:225, 50:11:0050409:226, 50:11:0050409:227, 50:11:0050409:228, 50:11:0050409:229, 50:11:0050409:230, 50:11:0050409:231, 50:11:0050409:232, 50:11:0050409:233, 50:11:0050409:234, 50:11:0050409:235, 50:11:0050409:236, 50:11:0050409:237, 50:11:0050409:238, 50:11:0050409:239, 50:11:0050409:240, 50:11:0050409:241, 50:11:0050409:242, 50:11:0050409:243, 50:11:0050409:244, 50:11:0050409:245, 50:11:0050409:246, 50:11:0050409:247, 50:11:0050409:248, 50:11:0050409:249, 50:11:0050409:250, 50:11:0050409:251, 50:11:0050409:252, 50:11:0050409:253		
		16.2	Номер участка, преобразованного в результате выдела: —		
		16.3	Номера участков, подлежащих снятию с кадастрового учета: 50:11:0050409:206		
		16.4	Характер сведений государственного кадастра недвижимости (статус записи о земельном участке): Сведения о земельном участке носят временный характер. Дата истечения срока действия временного характера - 02.10.2015.		

Начальник Красногорского отдела  
(наименование должности)



М.П.  
(подпись)

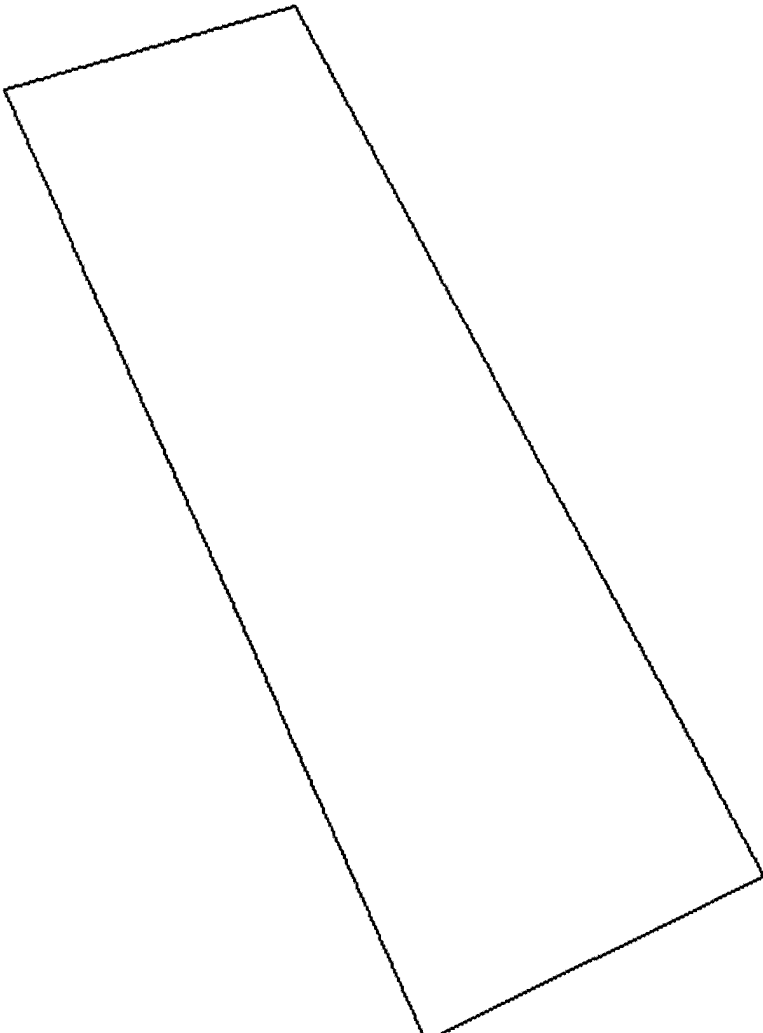
С. А. Гаврилан  
(инициалы, фамилия)

З.А.М. НАЧАЛЬНИКА  
Р.О. ДВОРЖИЧЕНКО

КАДАСТРОВЫЙ ПАСПОРТ ЗЕМЕЛЬНОГО УЧАСТКА  
"01" октября 2013 г. № МО-13/ЗВ-1208583


КП.2

1	Кадастровый номер: 50:11:0050409:240	2	Лист № 2	3	Всего листов: 2
---	--------------------------------------	---	----------	---	-----------------

4	
5	Масштаб 1:300

Условные знаки: —

Начальник Красногорского отдела  
(наименование должности)



С. А. Гавридан  
(инициалы, фамилия)