

Филиал федерального государственного бюджетного учреждения "Федеральная кадастровая палата Росреестра" по Московской области

(наименование органа кадастрового учета)


КАДАСТРОВЫЙ ПАСПОРТ ЗЕМЕЛЬНОГО УЧАСТКА (выписка из государственного кадастра недвижимости)

В.1

16.01.2013 № МО-13/ЗВ-20624

1	Кадастровый номер 50:18:0080310:2094				2	Лист № 1	3	Всего листов: 3	
Общие сведения									
4	Предыдущие номера: 50:18:0000000:283				6	Дата внесения номера в государственный кадастр недвижимости: 14.01.2013			
5	—								
7	Местоположение: установлено относительно ориентира, расположенного за пределами участка. Ориентир дом. Участок находится примерно в 510 м от ориентира по направлению на юго-запад. Почтовый адрес ориентира: Московская область, Можайский район, дер. Денисьево, дом 28								
8	Категория земель:								
8.1	Земли сельскохозяйственного назначения	Земли населенных пунктов	Земли промышленности, энергетики, транспорта, связи, радиовещания, телевидения, информатики, земли для обеспечения космической деятельности, земли обороны, безопасности и земли иного специального назначения	Земли особо охраняемых территорий и объектов	Земли лесного фонда	Земли водного фонда	Земли запаса	Категория не установлена	
8.2	весь	—	—	—	—	—	—	—	
9	Разрешенное использование: для дачного строительства								
10	Фактическое использование/характеристика деятельности: —								
11	Площадь: 1000+/-277 кв. м	12	Кадастровая стоимость (руб.): 322980	13	Удельный показатель кадастровой стоимости (руб./м²): 322.98	14	Система координат: МСК-50, зона 1		
15	Сведения о правах: —								
16	Особые отметки: —								
17	—								
18	Дополнительные сведения для регистрации прав на образованные земельные участки			Дополнительные сведения прилагаются на листе № 2					

Начальник Можайского отдела
(наименование должности)



М.П. (подпись) *БС*

В. И. Конов
(инициалы, фамилия)


КАДАСТРОВЫЙ ПАСПОРТ ЗЕМЕЛЬНОГО УЧАСТКА (выписка из государственного кадастра недвижимости)

В.1

16.01.2013 № МО-13/ЗВ-20624

1	Кадастровый номер 50:18:0080310:2094	2	Лист № 2	3	Всего листов: 3
18	Дополнительные сведения для регистрации прав на образованные земельные участки	18.1	Номера образованных участков: 50:18:0080310:1933, 50:18:0080310:1934, 50:18:0080310:1935, 50:18:0080310:1936, 50:18:0080310:1937, 50:18:0080310:1938, 50:18:0080310:1939, 50:18:0080310:1940, 50:18:0080310:1941, 50:18:0080310:1942, 50:18:0080310:1943, 50:18:0080310:1944, 50:18:0080310:1945, 50:18:0080310:1946, 50:18:0080310:1947, 50:18:0080310:1948, 50:18:0080310:1949, 50:18:0080310:1950, 50:18:0080310:1951, 50:18:0080310:1952, 50:18:0080310:1953, 50:18:0080310:1954, 50:18:0080310:1955, 50:18:0080310:1956, 50:18:0080310:1957, 50:18:0080310:1958, 50:18:0080310:1959, 50:18:0080310:1960, 50:18:0080310:1961, 50:18:0080310:1962, 50:18:0080310:1963, 50:18:0080310:1964, 50:18:0080310:1965, 50:18:0080310:1966, 50:18:0080310:1967, 50:18:0080310:1968, 50:18:0080310:1969, 50:18:0080310:1970, 50:18:0080310:1971, 50:18:0080310:1972, 50:18:0080310:1973, 50:18:0080310:1974, 50:18:0080310:1975, 50:18:0080310:1976, 50:18:0080310:1977, 50:18:0080310:1978, 50:18:0080310:1979, 50:18:0080310:1980, 50:18:0080310:1981, 50:18:0080310:1982, 50:18:0080310:1983, 50:18:0080310:1984, 50:18:0080310:1985, 50:18:0080310:1986, 50:18:0080310:1987, 50:18:0080310:1988, 50:18:0080310:1989, 50:18:0080310:1990, 50:18:0080310:1991, 50:18:0080310:1992, 50:18:0080310:1993, 50:18:0080310:1994, 50:18:0080310:1995, 50:18:0080310:1996, 50:18:0080310:1997, 50:18:0080310:1998, 50:18:0080310:1999, 50:18:0080310:2000, 50:18:0080310:2001, 50:18:0080310:2002, 50:18:0080310:2003, 50:18:0080310:2004, 50:18:0080310:2005, 50:18:0080310:2006, 50:18:0080310:2007, 50:18:0080310:2008, 50:18:0080310:2009, 50:18:0080310:2010, 50:18:0080310:2011, 50:18:0080310:2012, 50:18:0080310:2013, 50:18:0080310:2014, 50:18:0080310:2015, 50:18:0080310:2016, 50:18:0080310:2017, 50:18:0080310:2018, 50:18:0080310:2019, 50:18:0080310:2020, 50:18:0080310:2021, 50:18:0080310:2022, 50:18:0080310:2023, 50:18:0080310:2024, 50:18:0080310:2025, 50:18:0080310:2026, 50:18:0080310:2027, 50:18:0080310:2028, 50:18:0080310:2029, 50:18:0080310:2030, 50:18:0080310:2031, 50:18:0080310:2032, 50:18:0080310:2033, 50:18:0080310:2034, 50:18:0080310:2035, 50:18:0080310:2036, 50:18:0080310:2037, 50:18:0080310:2038, 50:18:0080310:2039, 50:18:0080310:2040, 50:18:0080310:2041, 50:18:0080310:2042, 50:18:0080310:2043, 50:18:0080310:2044, 50:18:0080310:2045, 50:18:0080310:2046, 50:18:0080310:2047, 50:18:0080310:2048, 50:18:0080310:2049, 50:18:0080310:2050, 50:18:0080310:2051, 50:18:0080310:2052, 50:18:0080310:2053, 50:18:0080310:2054, 50:18:0080310:2055, 50:18:0080310:2056, 50:18:0080310:2057, 50:18:0080310:2058, 50:18:0080310:2059, 50:18:0080310:2060, 50:18:0080310:2061, 50:18:0080310:2062, 50:18:0080310:2063, 50:18:0080310:2064, 50:18:0080310:2065, 50:18:0080310:2066, 50:18:0080310:2067, 50:18:0080310:2068, 50:18:0080310:2069, 50:18:0080310:2070, 50:18:0080310:2071, 50:18:0080310:2072, 50:18:0080310:2073, 50:18:0080310:2074, 50:18:0080310:2075, 50:18:0080310:2076, 50:18:0080310:2077, 50:18:0080310:2078, 50:18:0080310:2079, 50:18:0080310:2080, 50:18:0080310:2081, 50:18:0080310:2082, 50:18:0080310:2083, 50:18:0080310:2084, 50:18:0080310:2085, 50:18:0080310:2086, 50:18:0080310:2087, 50:18:0080310:2088, 50:18:0080310:2089, 50:18:0080310:2090, 50:18:0080310:2091, 50:18:0080310:2092, 50:18:0080310:2093, 50:18:0080310:2094		
		18.2	Номер участка, преобразованного в результате выдела: —		
		18.3	Номера участков, подлежащих снятию с кадастрового учета: 50:18:0000000:283		

Начальник Можайского отдела
(наименование должности)




М.П. (подпись)

В. И. Конов
(инициалы, фамилия)


КАДАСТРОВЫЙ ПАСПОРТ ЗЕМЕЛЬНОГО УЧАСТКА (выписка из государственного кадастра недвижимости)

В.2

16.01.2013 № МО-13/ЗВ-20624

1	Кадастровый номер 50:18:0080310:2094	2	Лист № 3	3	Всего листов: 3
4	<p>План (чертеж, схема) земельного участка</p> 				
5	Масштаб 1:400	Условные знаки: —			

Начальник Можайского отдела
(наименование должности)



М.П. (подпись) *В.И.*

В. И. Конов
(инициалы, фамилия)